
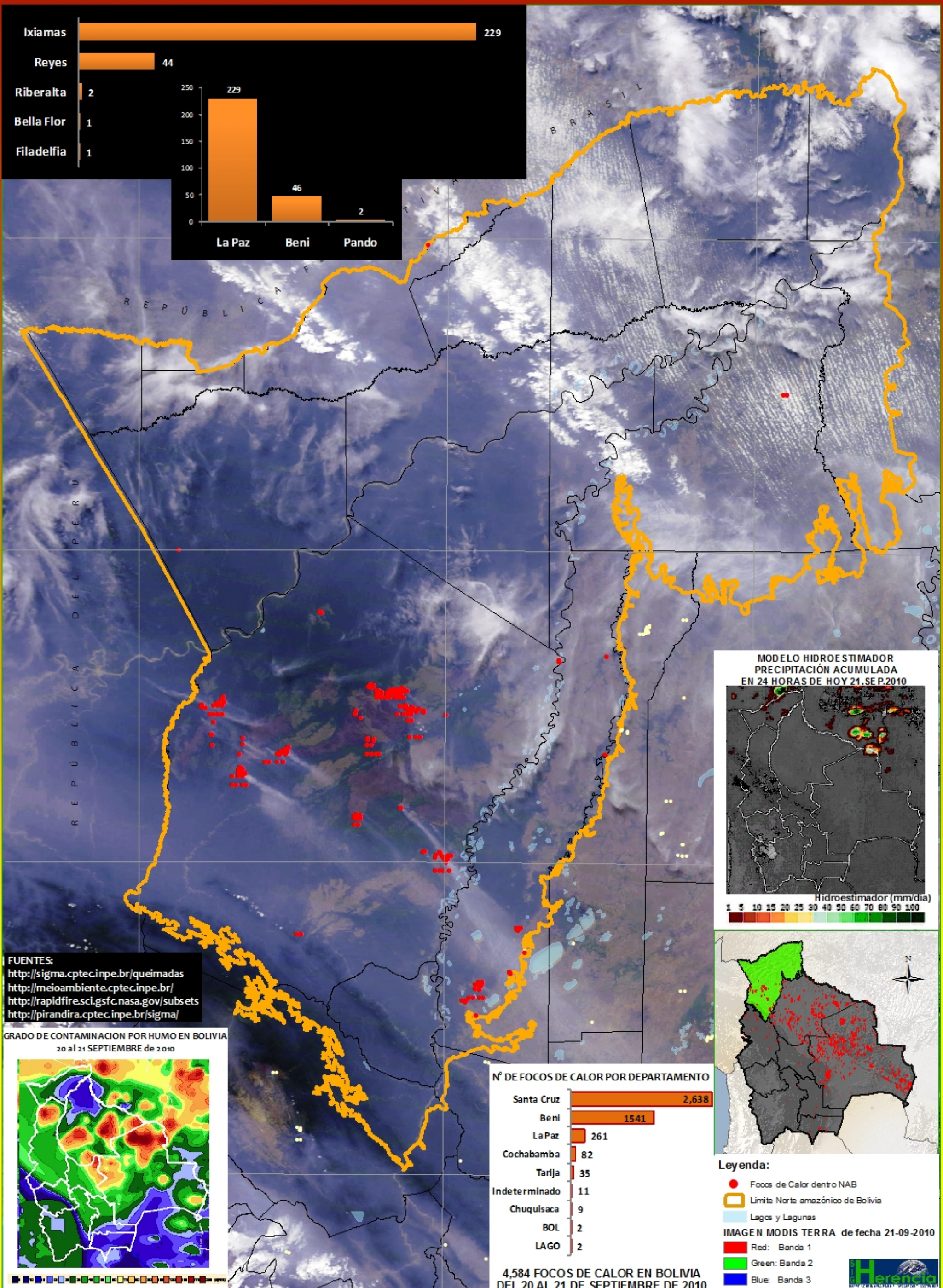
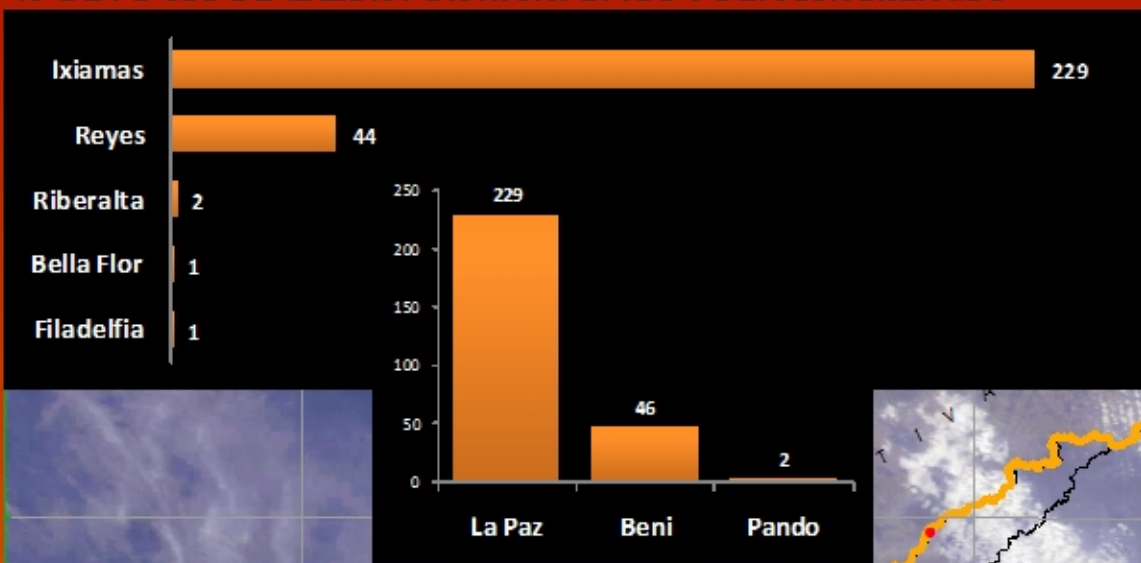


# FOCOS DE CALOR EN EL NORTE AMAZÓNICO DE BOLIVIA

ELABORADO POR EL DEPARTAMENTO DE SIG-HERENCIA

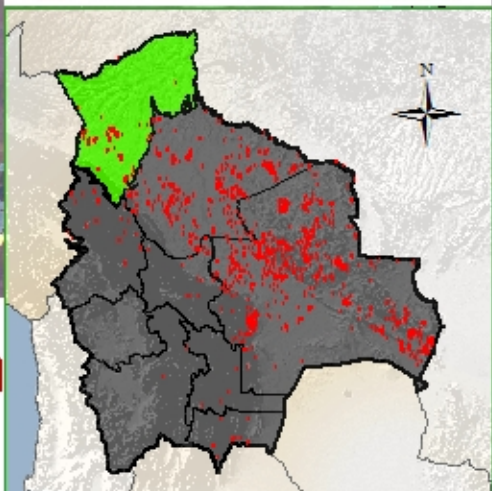
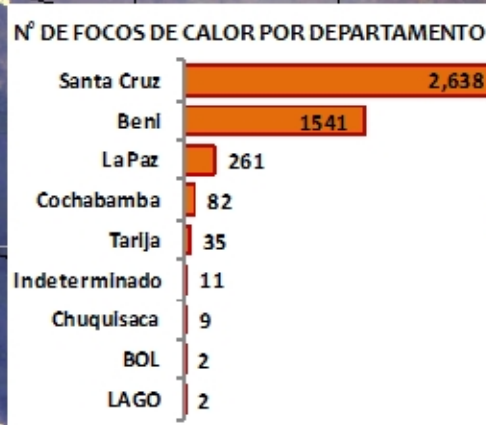
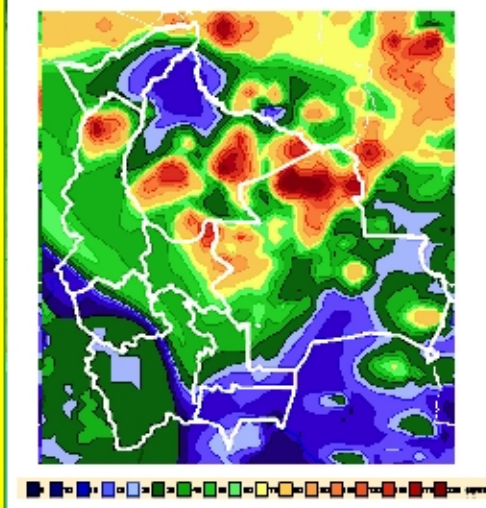
Fueron detectados 277 Focos de Calor en el Norte Amazónico de Bolivia. Del 20 al 21 de septiembre de 2010

## Nº DE FOCOS DE CALOR POR MUNICIPIOS Y DEPARTAMENTOS



**FUENTES:**  
<http://sigma.cptec.inpe.br/quemadas>  
<http://meioambiente.cptec.inpe.br/>  
<http://rapidfire.sci.gsfc.nasa.gov/subsets>  
<http://pirandira.cptec.inpe.br/sigma/>

### GRADO DE CONTAMINACION POR HUMO EN BOLIVIA 20 al 21 SEPTIEMBRE de 2010



**Leyenda:**

- Focos de Calor dentro NAB
- ▭ Limite Norte amazónico de Bolivia
- ▭ Lagos y Lagunas

**IMAGEN MODIS TERRA de fecha 21-09-2010**

- Red: Banda 1
- Green: Banda 2
- Blue: Banda 3

**4,584 FOCOS DE CALOR EN BOLIVIA DEL 20 AL 21 DE SEPTIEMBRE DE 2010**